

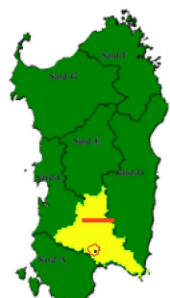


**COMUNE DI SESTU**  
(Città metropolitana di Cagliari)

**PIANO DI PROTEZIONE CIVILE COMUNALE**

Art. 12 comma 2 lett. e) del D.Lgs n. 1 del 2.01. 2018 "Codice della protezione Civile"

|  |  |   |   |
|--|--|---|---|
| <b>La Sindaca</b><br><i>Dr.ssa Maria Paola Secci</i>   |  | <b>L'Assessore alla Protezione Civile</b><br><i>Dr.ssa Roberta Argiolas</i>   |   |
| <b>Il segretario Comunale</b><br><i>Dr. Marco Marcello</i>   |  | <b>Il Responsabile del Settore Urbanistica, Edilizia Privata, Patrimonio, Suape</b><br><i>Dott. Ing. Antonio Fadda</i>  |   |
| <b>ELABORATO:</b> Tav. 07a<br>Stralcio P.G.R.A. con c.d.l. base:<br>DBG10K_GB R.A.S. ed. 2019  |  | <b>DATA:</b><br><b>AGGIORNAMENTO 2021</b>   | <b>REVISIONE:</b><br><b>REV_02/2024</b> |
| <b>PROGETTISTA:</b><br>Geol. Dario Cinus<br><br><br>N.379 Dott. Geol. DARIO CINUS |  | <b>COMMITTENTE:</b><br><b>COMUNE DI SESTU</b><br><br>Via Scipione 1 - 09028, Sestu<br>C.F. 80004890929; P.IVA<br>01098920927<br>Telefono: (+39) 07023601<br>PEC: protocollo.sestu@pec.it<br> |   |
| (7.60 dfg. - art. 24 D.lgs 82/2005)  |  |   |   |

**LEGENDA**

EQUIDISTANZA CURVE DI LIVELLO = 1m

74 = QUOTA ESPRESSA IN METRI SUL LIVELLO DEL MARE